








PŘED ZAHÁJENÍM ZEMNÍCH PRACÍ BUDE PROVEDENO VYTÝ ČENÍ VEŠKERÝCH SÍŤÍ TECHNICKÉ INFRASTRUKTURY V PROSTORU STAVBY !
 SITUACE STAVBY BYLA VYPRACOVÁNA NA PODKLAD Ě SNÍMKU KATASTRÁLNÍ MAPY



LEGENDA:

-  STÁVAJÍCÍ ČÁST OBJEKTU č.p. 172, URČENÁ K ODSTRANĚNÍ
-  STÁVAJÍCÍ OKOLNÍ OBJEKTY
-  KATASTRÁLNÍ MAPA
-  OPLOCENÍ STÁVAJÍCÍ
-  OBVOD STAVEBNÍHO POZEMKU

SÍŤ TECHNICKÉ INFRASTRUKTURY:



SIT

Vypracoval :	Zodpovědný projektant / Kontroloval :	
Přemysl Cieslar	Ing. Aleš Kozielek	
Investor :	Město Jablunkov, Dukelská 144, 739 91 Jablunkov	
Místo stavby :	Obec Jablunkov, k.ú. Jablunkov, parc.č. 291:	
Název stavby :	bourací práce	HASIČSKÁ ZBROJNICE č.p. 172 odstranění sušící věže
tel. +420 776 213 159 – cieslar@lay-out.cz		
Počet formátů :	2 A4	
Datum vypracování :	07 / 2012	
Stupeň dokumentace :	DBP	
Číslo zakázky :	L2012-37	
Měřítko :	1:500	F. SITUAČNÍ VÝKRES
	Číslo výkresu :	