STUDIE - Chodník Městská Lomná, Jablunkov
Koordinační situační výkres - etapa 1
M 1:250

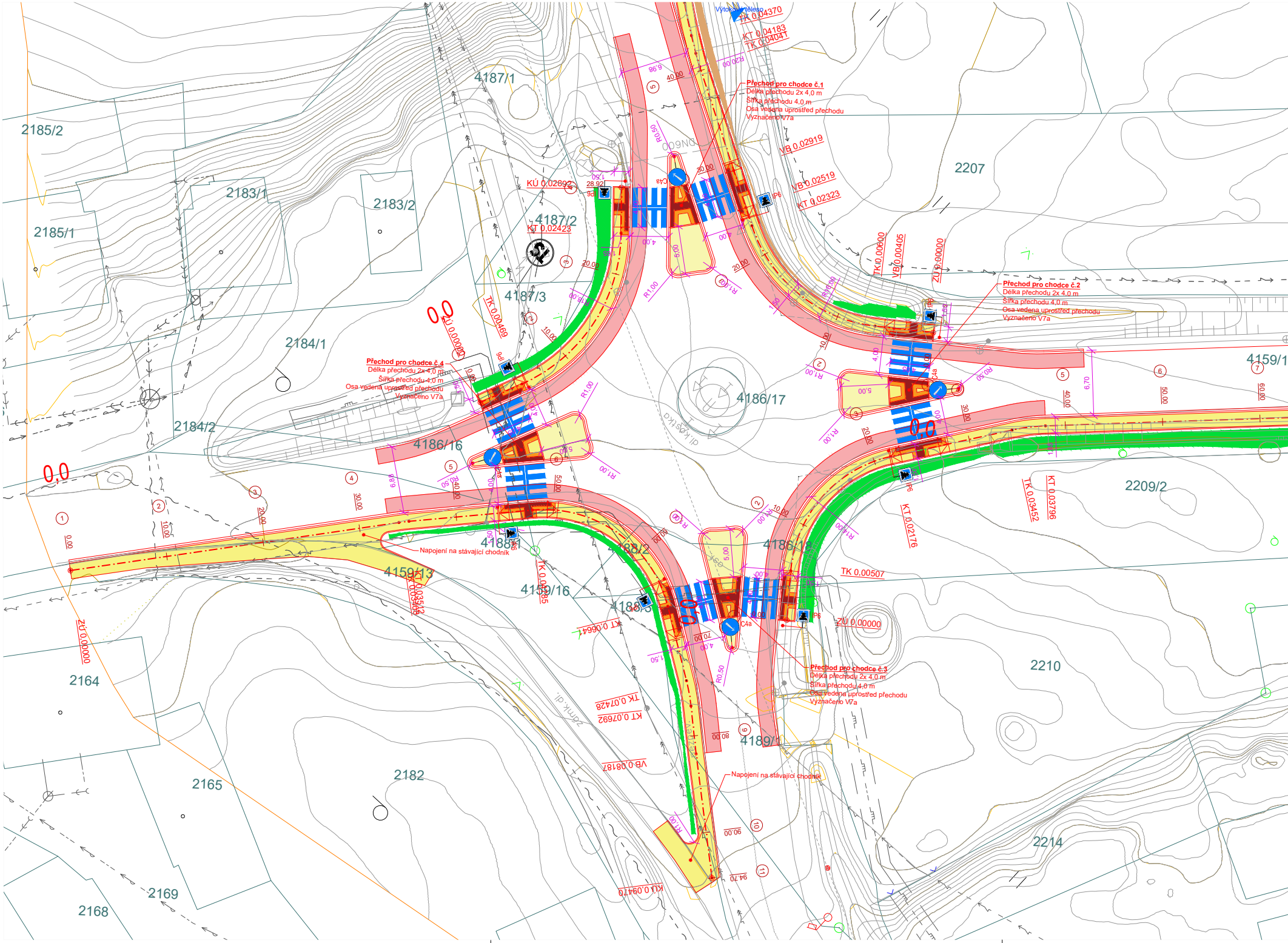
Výtokové těleso
TK 0,04370
KT 0,04183
TK 0,04041
R20,00
Přechod pro chodce č.1
Délka přechodu 2x 4,0 m
Šířka přechodu 4,0 m
Osa vedena uprostřed přechodu
Vyznačeno V7a
VB 0,02919
VB 0,02519
KT 0,02323
2207
4187/1
2185/2
2183/1
2183/2
2185/1
4187/2
KÚ 0,02892
KT 0,02423
4187/3
TK 0,00469
ZÚ 0,00000
0,0
2184/1
Přechod pro chodce č.4
Délka přechodu 2x 4,0 m
Šířka přechodu 4,0 m
Osa vedena uprostřed přechodu
Vyznačeno V7a
2184/2
4186/16
4186/17
TK 0,00000
VB 0,00405
ZÚ 0,00000
Přechod pro chodce č.2
Délka přechodu 2x 4,0 m
Šířka přechodu 4,0 m
Osa vedena uprostřed přechodu
Vyznačeno V7a
4159/1
2209/2
TK 0,03452
KT 0,03796
KT 0,02176
4186/18
TK 0,00507
ZÚ 0,00000
Napojení na stávající chodník
4188/1
4188/2
4188/3
4159/13
4159/16
TK 0,06641
Přechod pro chodce č.3
Délka přechodu 2x 4,0 m
Šířka přechodu 4,0 m
Osa vedena uprostřed přechodu
Vyznačeno V7a
2210
TK 0,07428
KT 0,07692
VB 0,08187
Napojení na stávající chodník
4189/1
KÚ 0,09470
2164
2165
2182
2169
2168
2214
ZÚ 0,00000
0,0
IP6
C4a

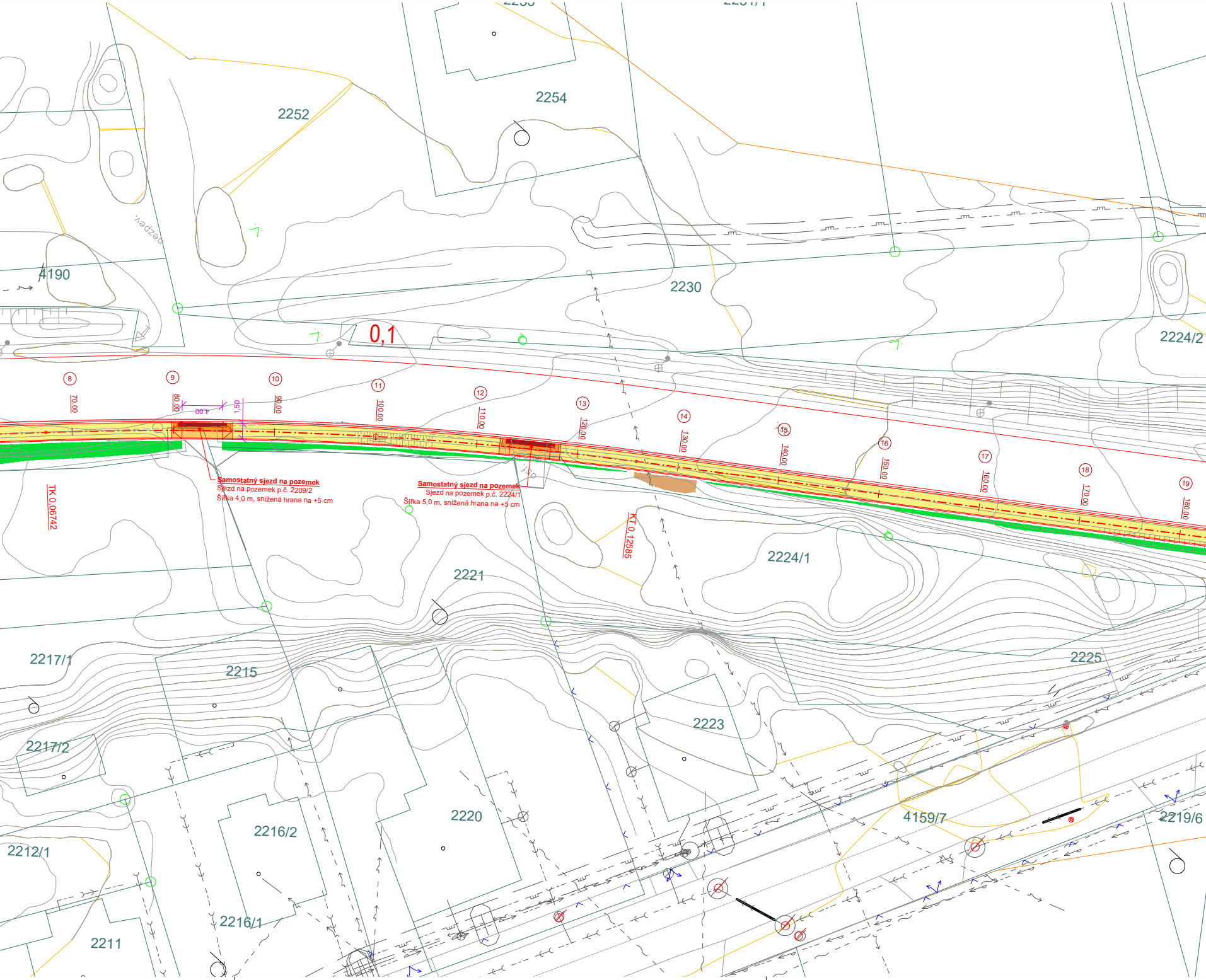

2252
2254
4190
2230
2224/2
0,1
⑧
70,00
⑨
80,00
4,00
1,50
⑩
90,00
⑪
100,00
⑫
110,00
⑬
120,00
⑭
130,00
⑮
140,00
⑯
150,00
⑰
160,00
⑱
170,00
⑲
180,00
TK 0,06742
Samostatný sjezd na pozemek
Sjezd na pozemek p.č. 2209/2
Šířka 4,0 m, snížená hrana na +5 cm
Samostatný sjezd na pozemek
Sjezd na pozemek p.č. 2224/1
Šířka 5,0 m, snížená hrana na +5 cm
KT 0,12585
2224/1
2221
2217/1
2215
2225
2223
2217/2
2220
2216/2
4159/7
2219/6
2212/1
2216/1
2211

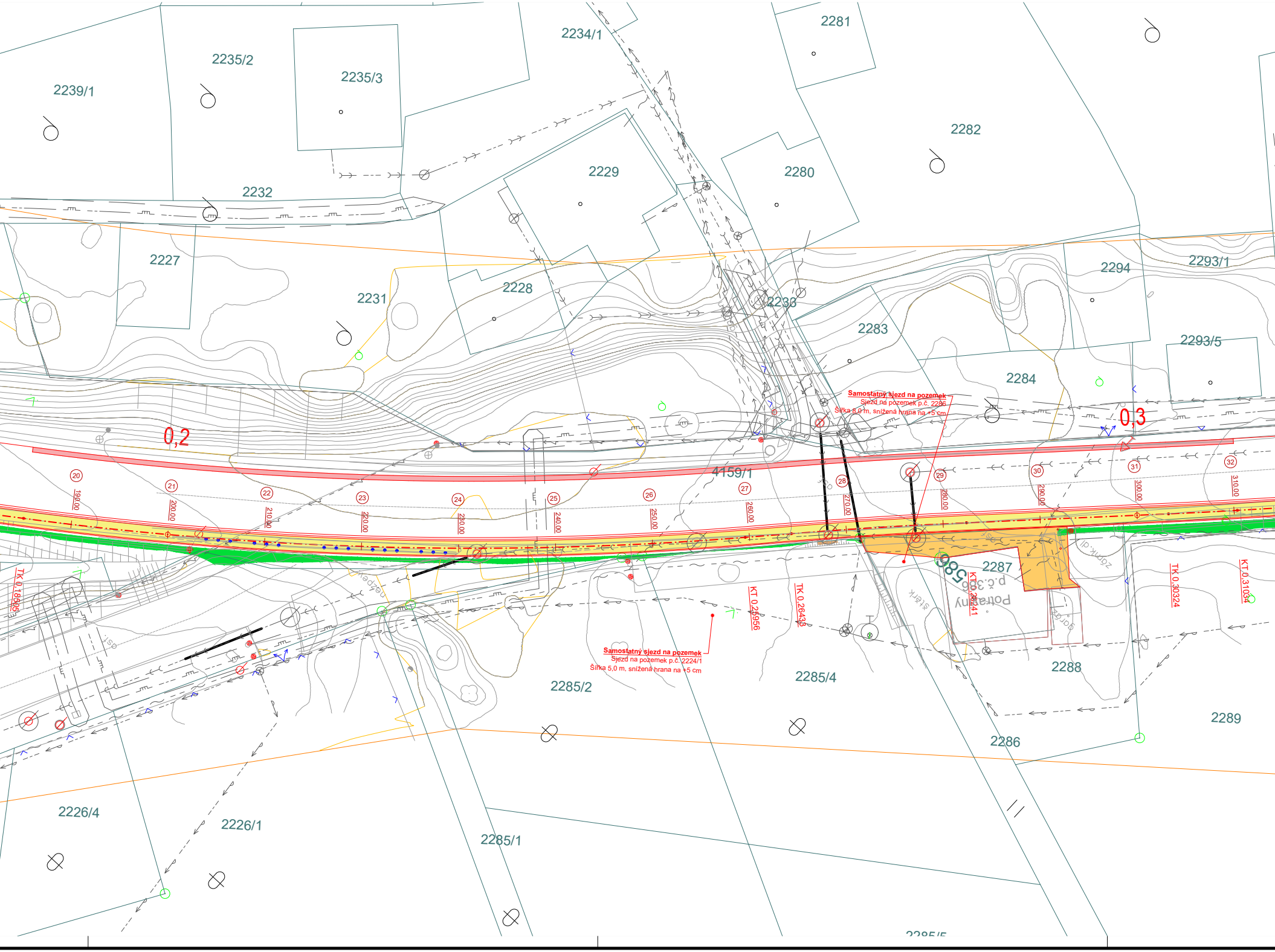

Samostatný sjezd na pozemek
Sjezd na pozemek p.č. 2286
Šířka 8,0 m, snížená hrana na +5 cm

Samostatný sjezd na pozemek
Sjezd na pozemek p.č. 2224/1
Šířka 5,0 m, snížená hrana na +5 cm

2234/1
2281
2235/2
2235/3
2239/1
2282
2229
2280
2232
2227
2231
2228
2233
2283
2294
2293/1
2293/5
2284
0,2
0,3
4159/1
20
21
22
23
24
25
26
27
28
29
30
31
32
190.00
200.00
210.00
220.00
230.00
240.00
250.00
260.00
270.00
280.00
290.00
300.00
310.00
TK 0,18605
KT 0,25956
TK 0,26433
KT 0,28241
TK 0,30324
KT 0,31034
2287
586
p.č. 386
Potraviny
štěrk
garáž
zámk. dl.
asf.
2288
2285/4
2285/2
2289
2286
2226/4
2226/1
2285/1

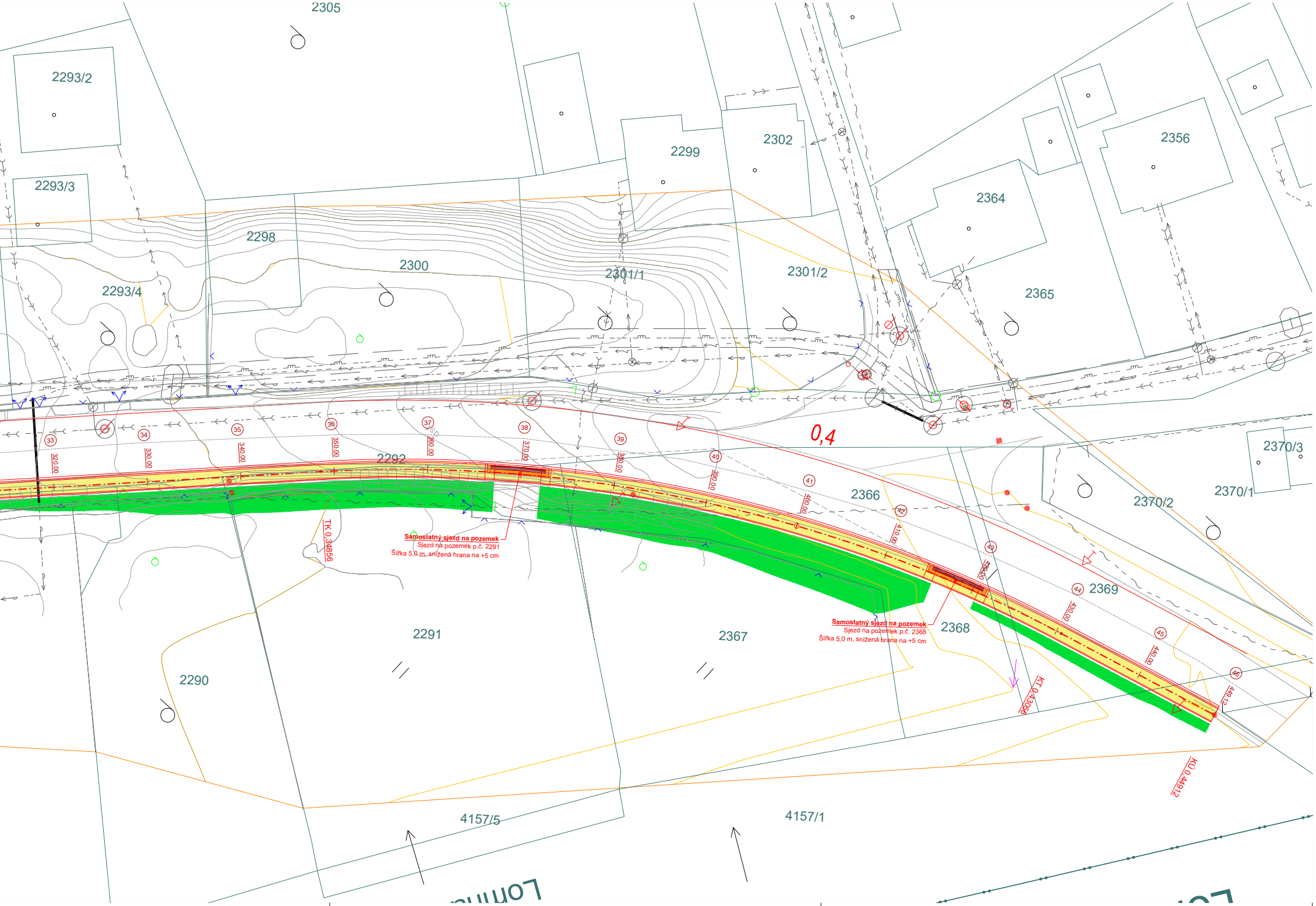
2305
2293/2
2293/3
2293/4
2298
2300
2299
2302
2301/1
2301/2
2364
2356
2365
0,4
2292
2366
2370/3
2370/2
2370/1
2369
2368
2367
2291
2290
4157/5
4157/1
33
34
35
36
37
38
39
40
41
42
43
44
45
46
320.00
330.00
340.00
350.00
360.00
370.00
380.00
390.00
400.00
410.00
420.00
430.00
440.00
449.12
TK 0,34856
KT 0,43056
KÚ 0,44912
Samostatný sjezd na pozemek
Sjezd na pozemek p.č. 2291
Šířka 5,0 m, snížená hrana na +5 cm
Samostatný sjezd na pozemek
Sjezd na pozemek p.č. 2368
Šířka 5,0 m, snížená hrana na +5 cm

LEGENDA:

▭	Navržený stav
▨	Stávající objekty dle katastru nemovitostí
1500	Hranice a čísla pozemků dle katastru nemovitostí
7555-28	Geodetické zaměření, body výškového zaměření
⬜	Stávající komunikace - zpevněná
🟥	**VAROVNÝ PÁS ZE SLEPECKÉ DLAŽBY** varovný pás šířky 400 mm, dlažba červenémusí odpovídat NV 163/2002 Sb. a TN TZÚS 12.03.04, tl. 60 mm v místě chodníku
🟧	**PÁS Z DLAŽBY BEZ SRAŽENÝCH HRAN,** Pás šířky 400 mm, dlažba šedé, použití u ohraničení varovného pásu, tl. 60 mm v místě chodníku
▒	**MANIPULAČNÍ PROSTOR,** Pás šířky 1200 mm, dlažba červené barvy tl. 80 mm.
🟩	Plocha násypu
🟧	Plocha zářezu
⁘	Plocha zatravnění
━	Vodorovné dopravní značení

STÁVAJÍCÍ INŽENÝRSKÉ SÍTĚ:

— - ~ —	NADZEMNÍ SDĚLOVACÍ VEDENÍ, CETIN, a.s.
—-- ~ —	PODZEMNÍ SDĚLOVACÍ VEDENÍ, optické, CETIN a.s.
—-- ш —	PODZEMNÍ VEDENÍ plynovodu STL, GasNET a.s.
—-- ш —	PODZEMNÍ VEDENÍ plynovodu NTL, GasNET a.s.
—-- → —	VEDENÍ VODOVODU, SmVaK a.s.,
—-- >>> —	VEDENÍ KANALIZACE jednotné, SmVaK a.s.,
— - → —	NADZEMNÍ NN VEDENÍ, ČEZ Distribuce a.s.
—-- → —	PODZEMNÍ NN VEDENÍ, ČEZ Distribuce a.s.

NAVRŽENÉ INŽENÝRSKÉ SÍTĚ:

— — — — —	Drenážní, perforované PE-HD DN 150 SN 10
— >> —	Dešťová kanalizace, DN500, DN200 PVC SN 16
◎	Revizní betonová šachta Ø1000 mm, litinový poklop.
⊟	Uliční plastová vpusť Ø425 mm, litinová mříž.

Investor

Město Jablunkov
Dukelská č.p. 144
739 91 Jablunkov

Č. změny	Předmět změny	Datum změny
1		
2		
3		

Zhotovitel: C2pecap s.r.o. Mariánské náměstí 14, 739 91 Jablunkov	**Zodpovědný projektant:** Ing. Petr Ćmiel **Vypracoval:** Ing. Daniel Lipowski	**Autorizace:**	C2 pecap Mob: + 420 725 043 164 Email: info@c2pecap.cz	
Investor: Město Jablunkov, Dukelská 144, 739 91 Jablunkov, IČ: 00296759			Formát:	4x A4
Katastrální území: Jablunkov (656305)			Datum:	duben 2024
Název akce:	**STUDIE - Chodník Městská Lomná, Jablunkov**		Číslo zakázky:	**C2 24-03-02**
			Stupeň: **STUDIE**	Paré:
Název přílohy:	***C.1.1*** *- Koordinační situační výkres*		Měřítko **1:250**	
			Výkres **C.1.1**	